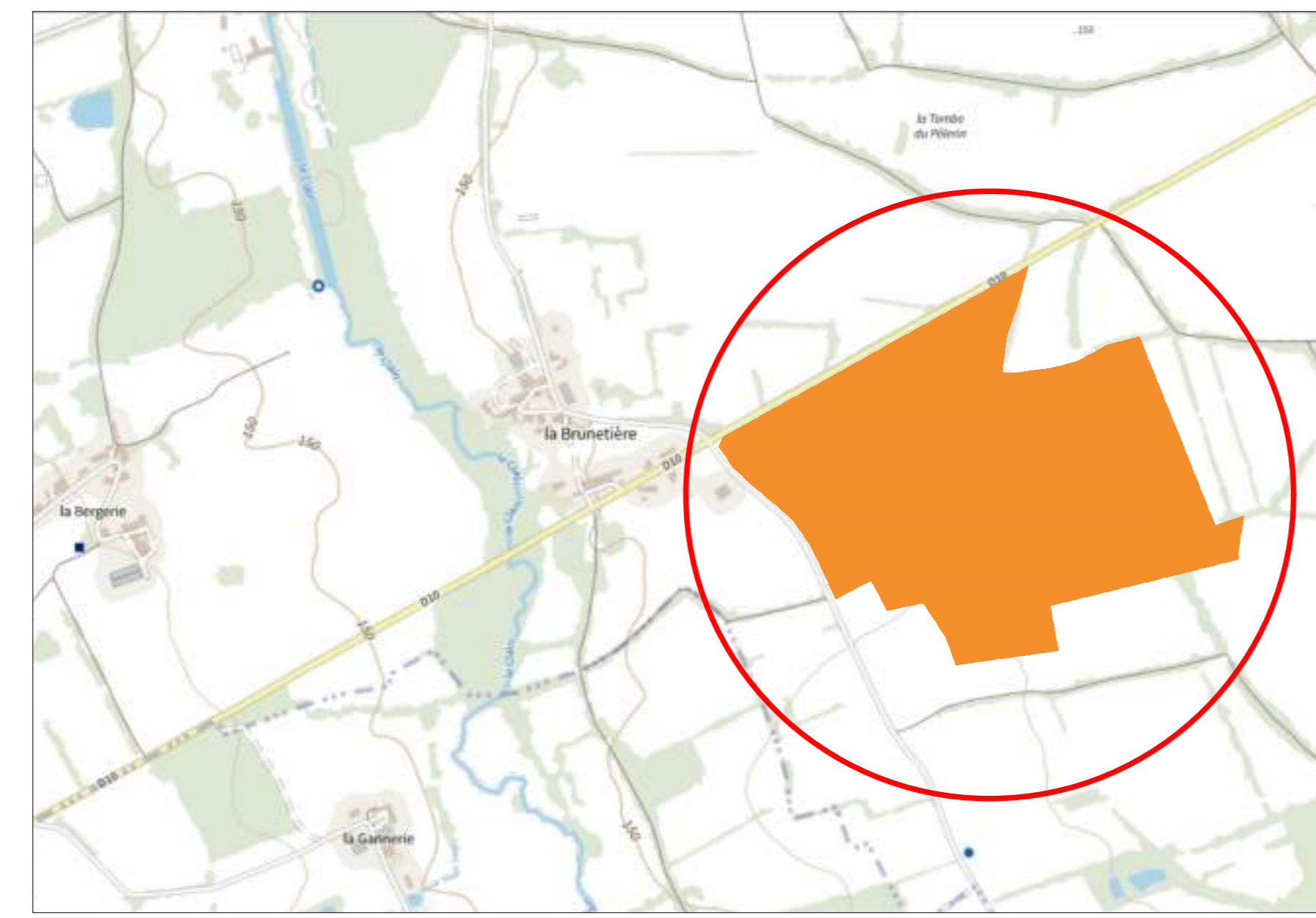


LOCALISATION DU PROJET



1:25000 - 1CM = 250M



1:10000 - 1CM = 100M

PLAN CADASTRAL



RNU
 PARCELLES PROJET :
 000 E 42 / 000 E 90
 000 E 161 / 000 E 654
 UNITE FONCIERE 315 535m²
 000 E 42 30 000m²
 000 E 90 1 465m²
 000 E 161 273 464m²
 000 E 654 4 606m²

Echelle: 1:4000

REPORTAGE PHOTOS

01-Vue depuis l'extérieur du site



02-Vue depuis l'extérieur du site



03-Vue depuis l'entrée du site



04-Vue depuis l'extérieur du site



05-Vue depuis l'extérieur du site



06-Vue depuis l'entrée du site (bâtiments D)



07-Vue de l'entrée du site (ruine à détruire)



08-Vue de l'entrée du site (ruines à détruire)



09-Vue depuis le site (bâtiments B et ruines à détruire)



10-Vue depuis le site (bâtiments B, C et ruines à détruire)



11-Vue depuis le site (bâtiments A et ruine à détruire)



12-Vue depuis le site



13-Vue depuis le site (ruine et dalles à détruire)



14-Vue du transformateur existant



15-Vue depuis le site (bâtiments D et E)



16-Vue depuis le site (bâtiments D, E et Y)



17-Vue depuis le site (butte de gravats)



18-Vue depuis le site (bâtiments A, B et C)



VUE SATELLITE



Vue en perspective du site



Maîtrise d'ouvrage : **AFR 12**
 32 Chemin De Touny
 81150 LAGRAVE

Adresse du projet :
 Champs de La Trappe 86350
 Saint-Martin-Lars

Architecte :
MATTHIEU PLACE
 28 Rue De Navarin
 13006 MARSAILLE

Indice : A Date : 19/12/2022

DEMANDE DE PERMIS DE CONSTRUIRE
 PROJET DE REHABILITATION DU SITE DE LA BRUNETIERE
 COMMUNE DE SAINT MARTIN LARS

PLANS DE SITUATION

Echelle : - N°page: PC1-1 et 1-2



Légende

- Dalle béton à démolir
17 700m²
- Batiment existant amiante à démolir
3 690m²
- Toiture amiante à déposer et remplacer par bac acier recouverte de panneaux photovoltaïques
6 345m²
- Toiture bac acier recente à conserver et à couvrir de panneaux photovoltaïques
956m²
- Buttes de gravats et merlons à araser
- Zone de stockage fumier à déplacer
- Clôture militaire à remplacer
- Clôture militaire à conserver
- Végétations à supprimer
- Végétations à conserver
- Cheminement existant terre battue et ciment
- Boisement / Bosquet
- Friche / Jachère
- Fourré arbustif
- Prairie / Pelouse
- Culture
- Accès

ACCES

Maîtrise d'ouvrage : **AFR 12**
32 Chemin De Touny
81150 LAGRAVE

Adresse du projet :
Champs de La Trappe 86350
Saint-Martin-Lars

Architecte :
MATTHIEU PLACE
28 Rue De Navarin
13006 MARSEILLE

Indice : A

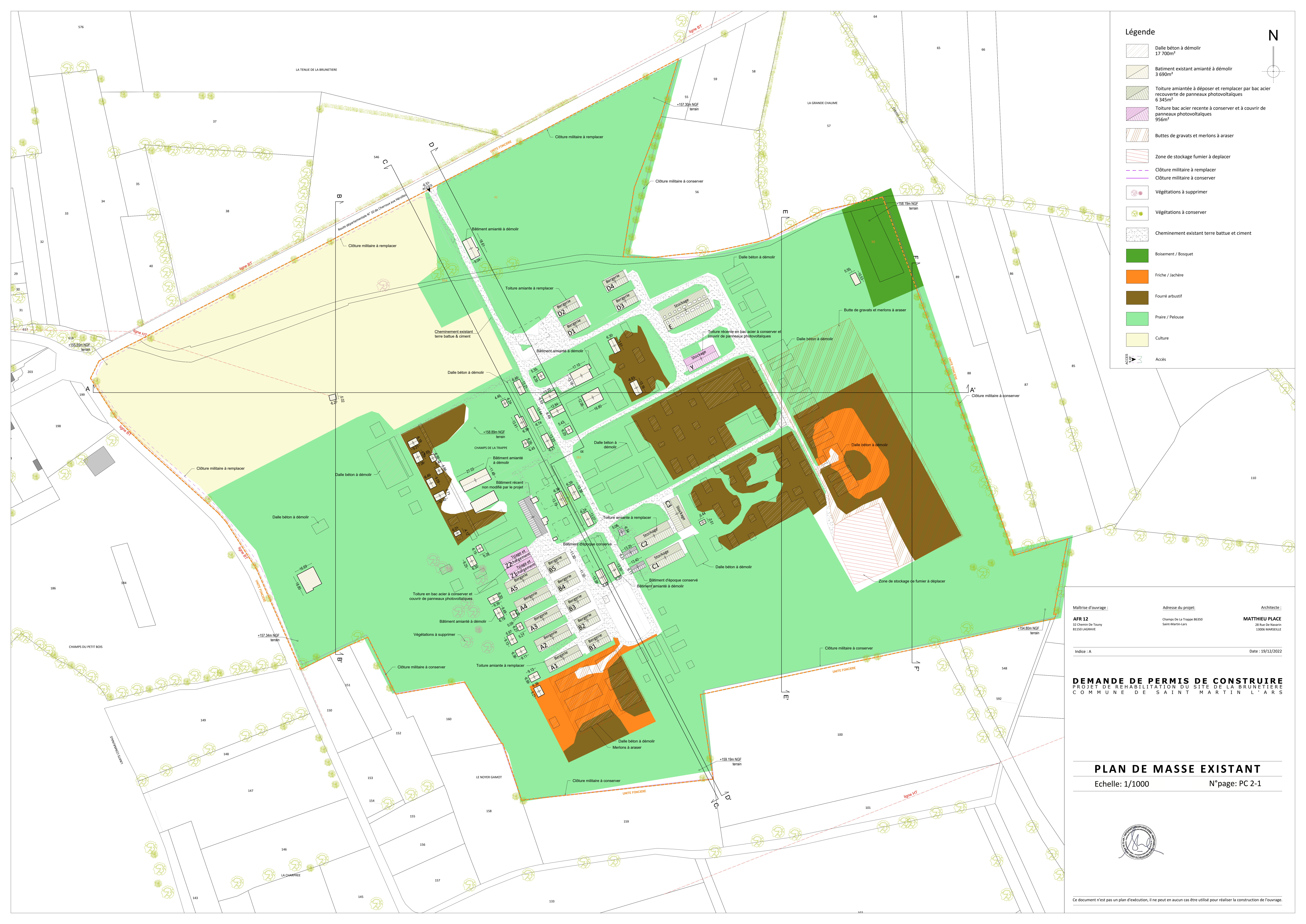
Date : 19/12/2022

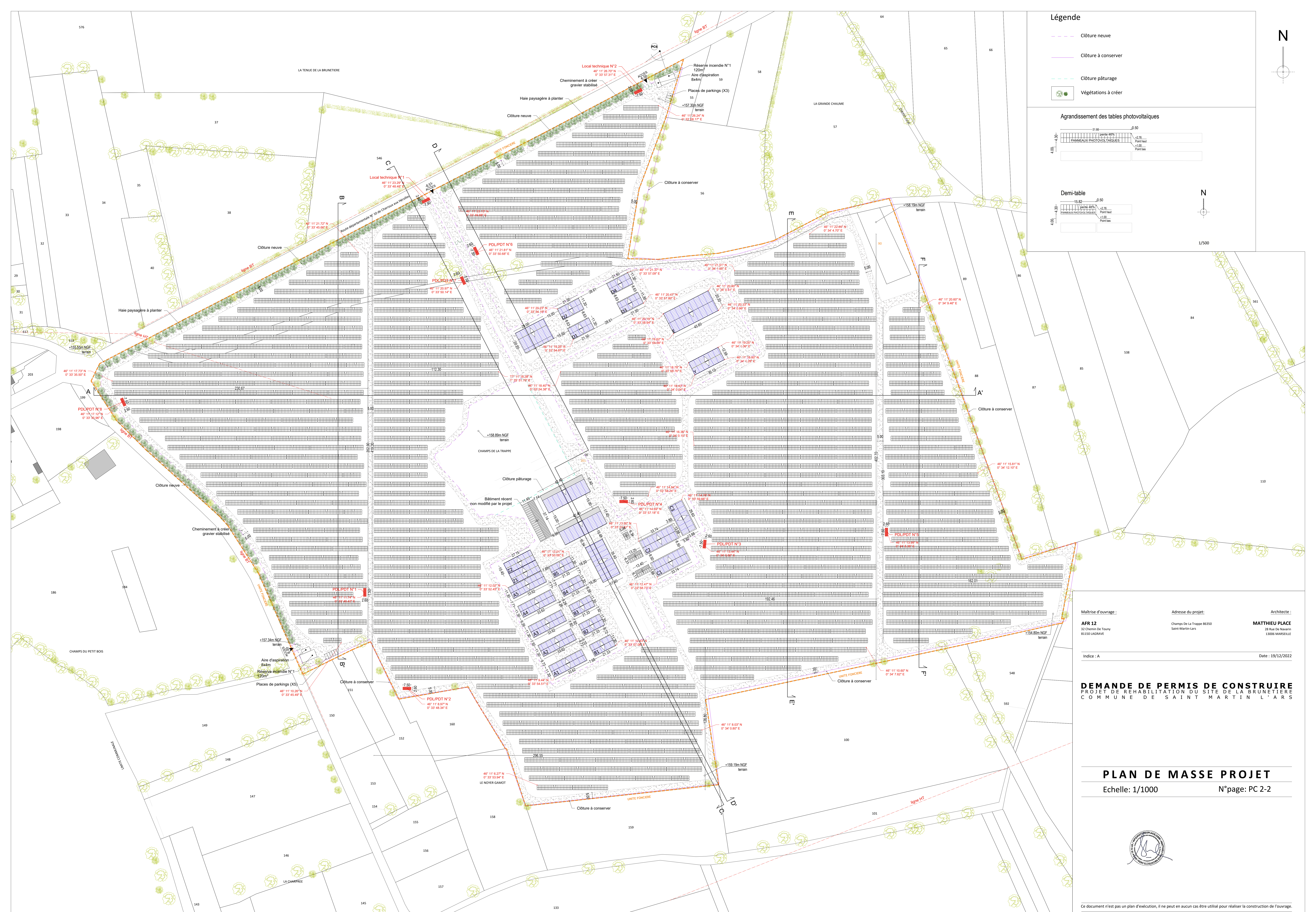
DEMANDE DE PERMIS DE CONSTRUIRE
PROJET DE REHABILITATION DU SITE DE LA BRUNETIERE
COMMUNE DE SAINT MARTIN LARS

PLAN DE MASSE EXISTANT

Echelle: 1/1000

N°page: PC 2-1





Légende

- Clôture neuve
- Clôture à conserver
- Clôture pâturage
- Végétations à créer

Agrandissement des tables photovoltaïques

0.50
1.00
2.00
4.00

Demi-table

0.50
1.00
2.00
4.00

1/500

Maîtrise d'ouvrage : **AFR 12**
32 Chemin De Touny
81150 LAGRAVE

Adresse du projet :
Champs de La Trappe 86350
Saint-Martin-Lars

Architecte :
MATTHIEU PLACE
28 Rue De Navarin
13006 MARSAILLE

Indice : A

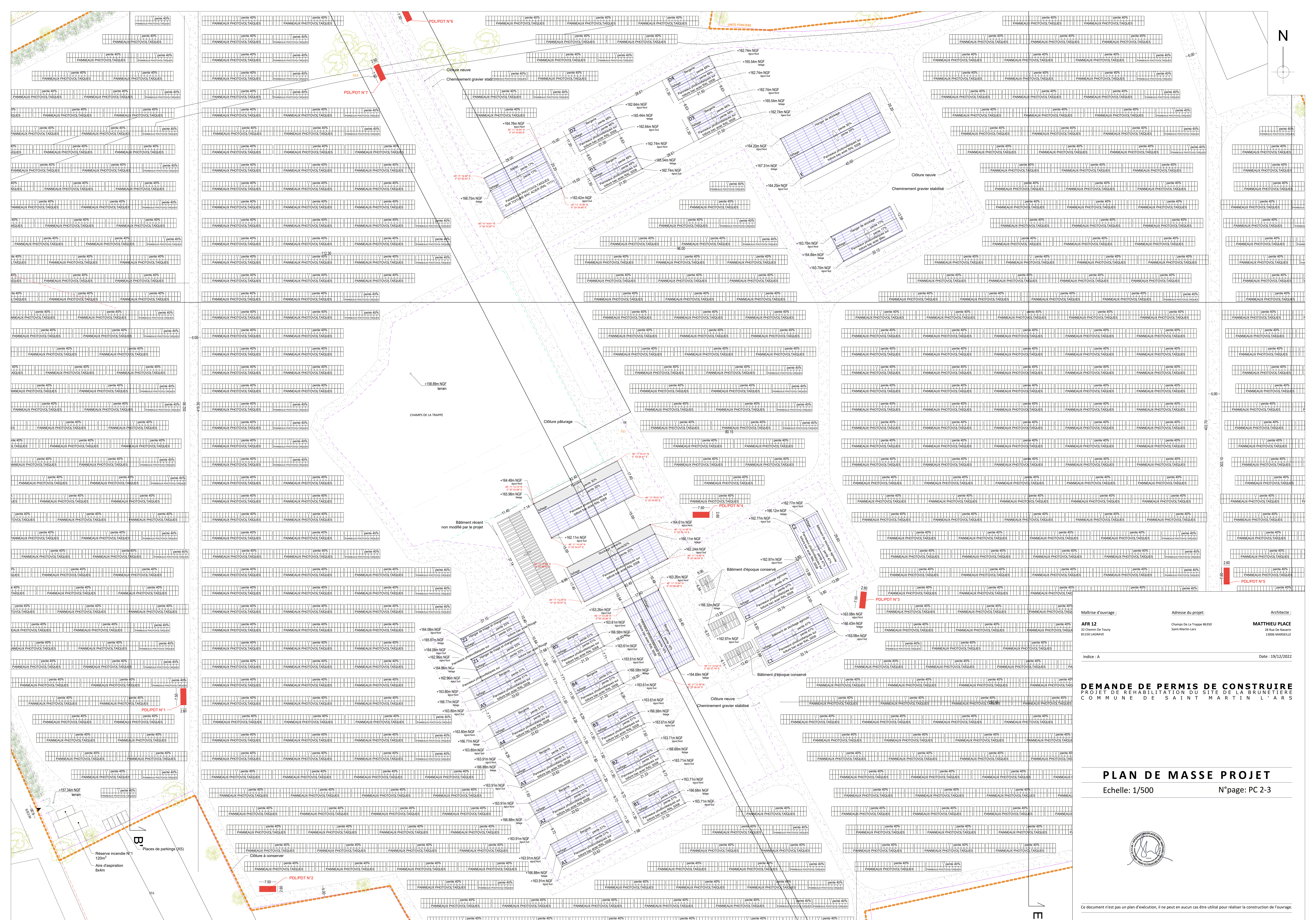
Date : 19/12/2022

DEMANDE DE PERMIS DE CONSTRUIRE
PROJET DE REHABILITATION DU SITE DE LA BRUNETIERE
COMMUNE DE SAINT MARTIN LARS

PLAN DE MASSE PROJET
Echelle: 1/1000 N°page: PC 2-2



Ce document n'est pas un plan d'exécution, il ne peut en aucun cas être utilisé pour réaliser la construction de l'ouvrage.




Maîtrise d'ouvrage : Adresse du projet : Architecte :


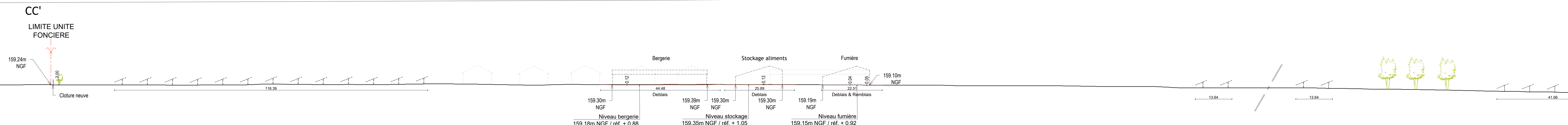
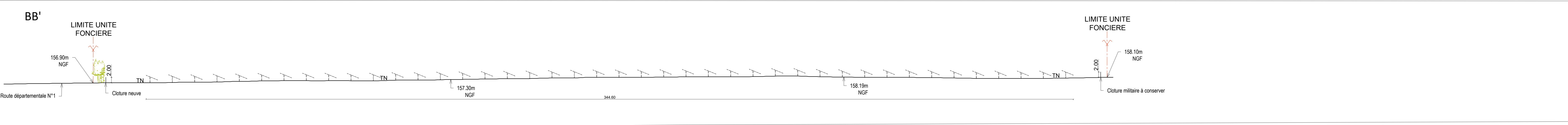
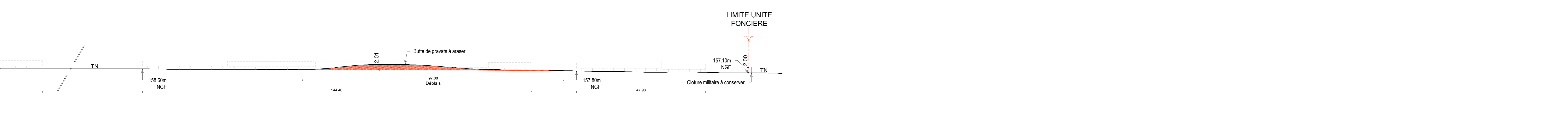
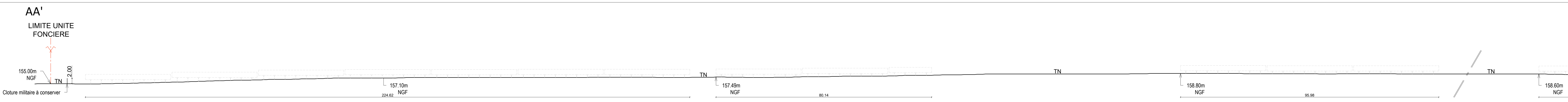
AFR 12 32 Chemin de Tourny 81150 LAGRAVE **MATTHIEU PLACE** 28 Rue de Navarin 13000 MARSAILLE

Indice : A Date : 19/12/2022

DEMANDE DE PERMIS DE CONSTRUIRE
 PROJET DE REHABILITATION DU SITE DE LA BRUNETIERE
 COMMUNE DE SAINT MARTIN LARS

PLAN DE MASSE PROJET
 Echelle: 1/500 N°page: PC 2-3







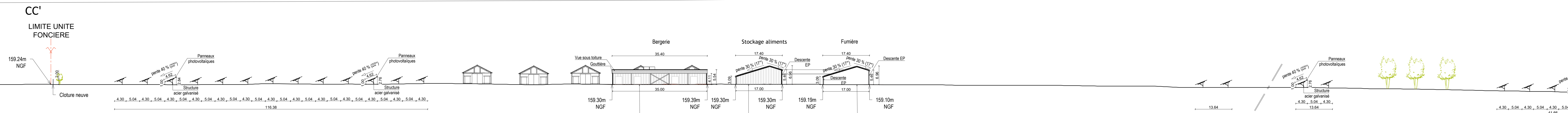
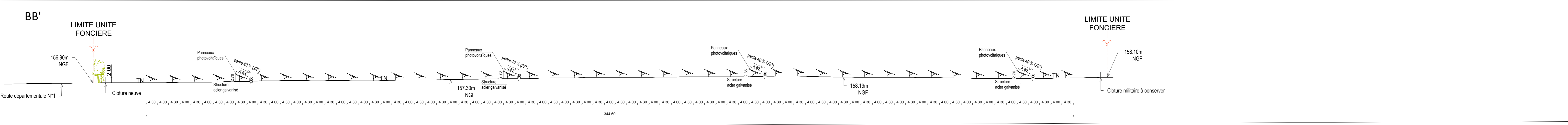
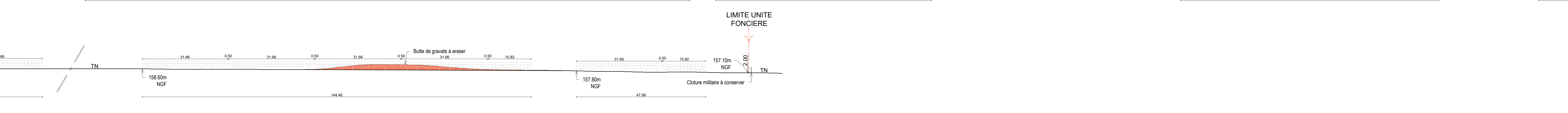
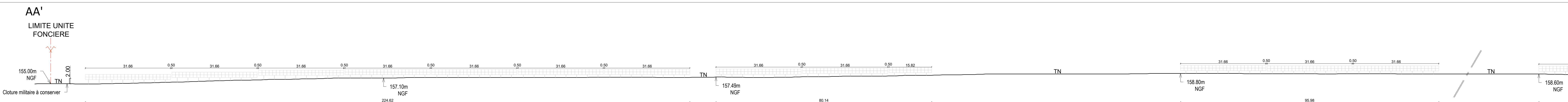
Maîtrise d'ouvrage :	Adresse du projet :	Architecte :
AFR 12 32 Chemin De Touny 81150 LAGRAVE	Champs De La Trappe 86350 Saint-Martin-Lars	MATTHIEU PLACE 28 Rue De Navarin 13006 MARSAILLE
Indice : A	Date : 19/12/2022	

DEMANDE DE PERMIS DE CONSTRUIRE
PROJET DE REHABILITATION DU SITE DE LA BRUNETIERE
COMMUNE DE SAINT MARTIN LARS

TERRASSEMENTS
Echelle: 1/500 N°page: PC 3-1



Ce document n'est pas un plan d'exécution, il ne peut en aucun cas être utilisé pour réaliser la construction de l'ouvrage.



Maîtrise d'ouvrage : Adresse du projet : Architecte :
AFR 12 32 Chemin De Touny MATTHIEU PLACE
81150 LAGRAVE Saint-Martin-Lars 28 Rue De Navarin
13006 MARSAILLE

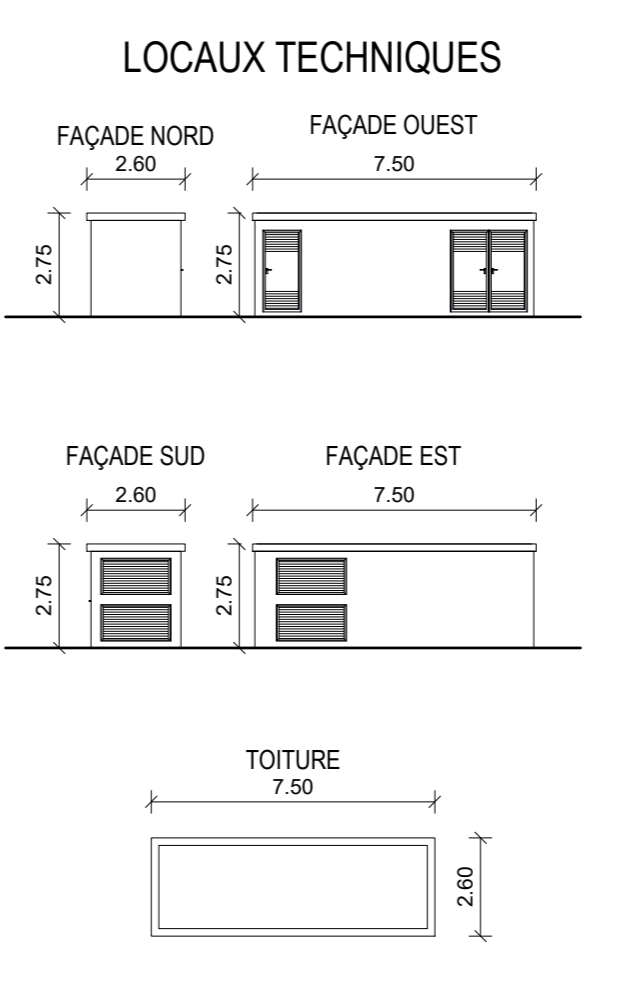
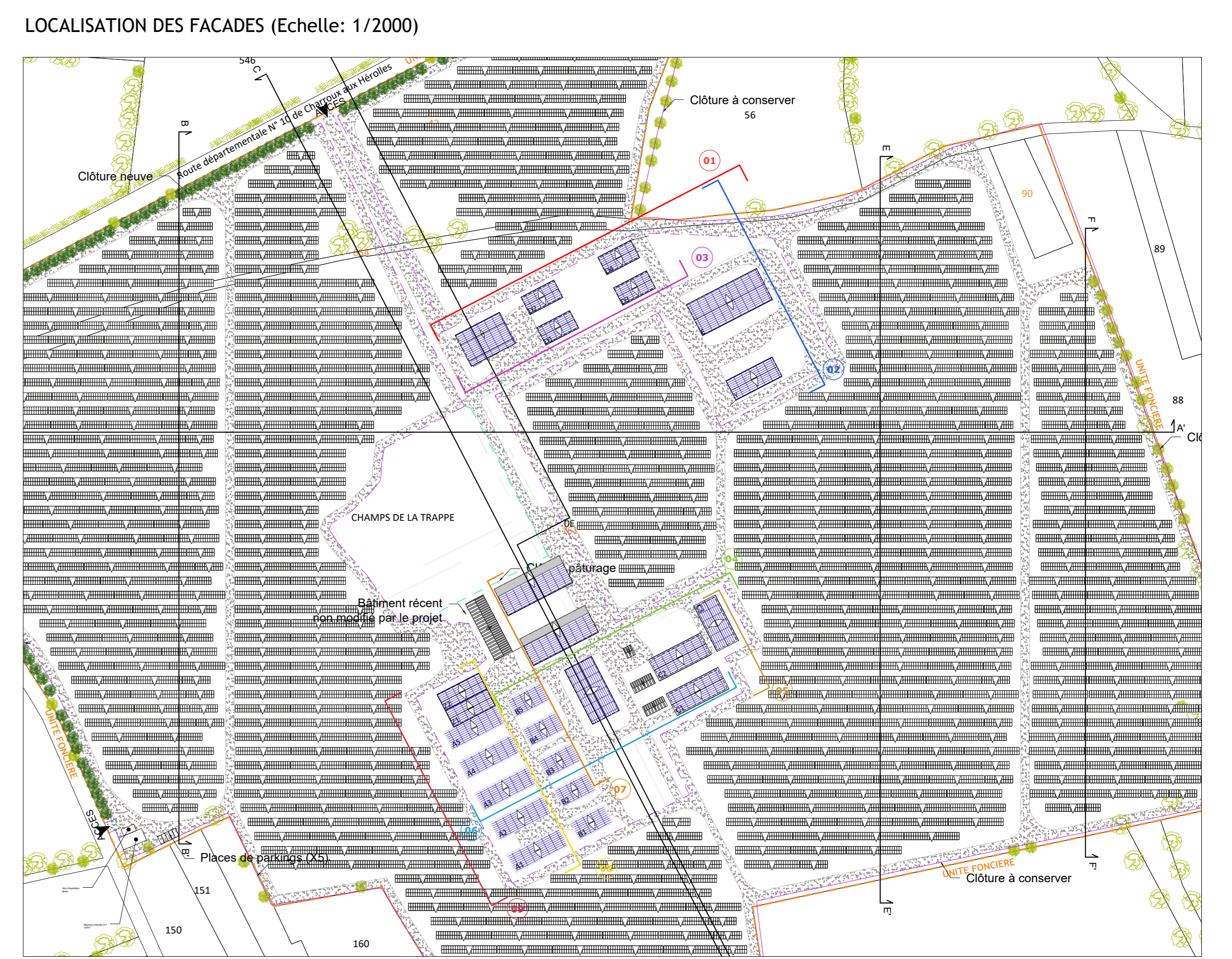
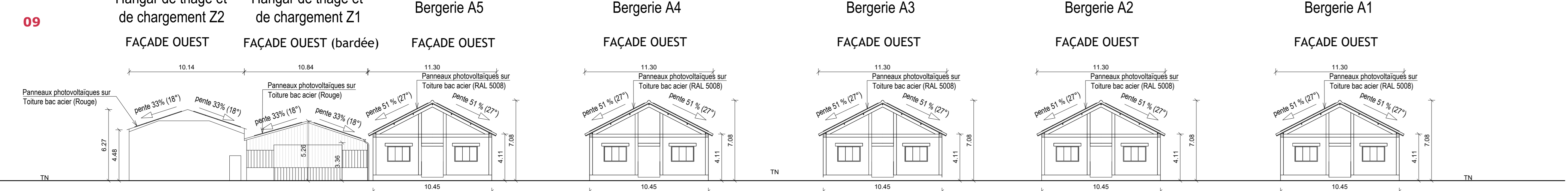
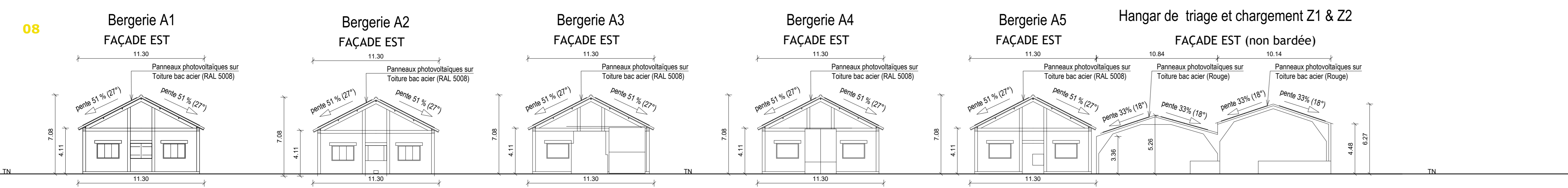
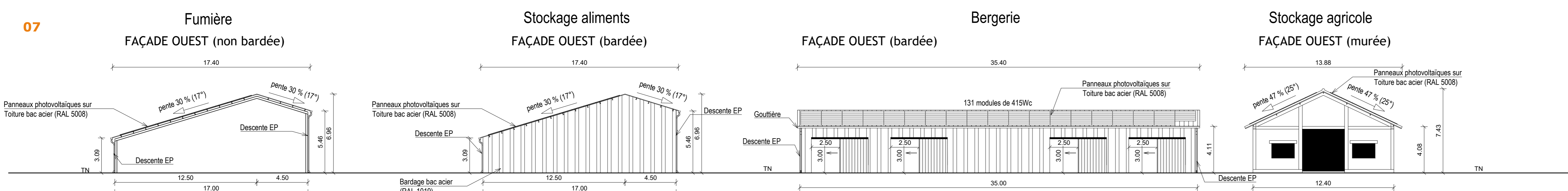
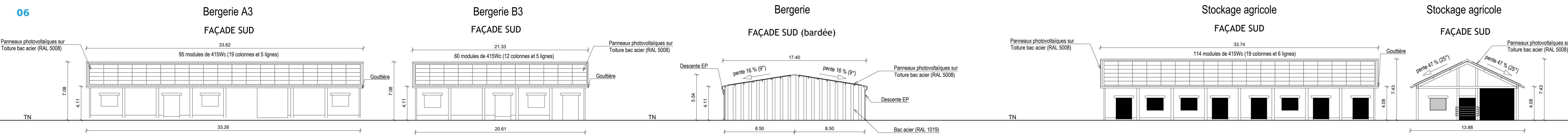
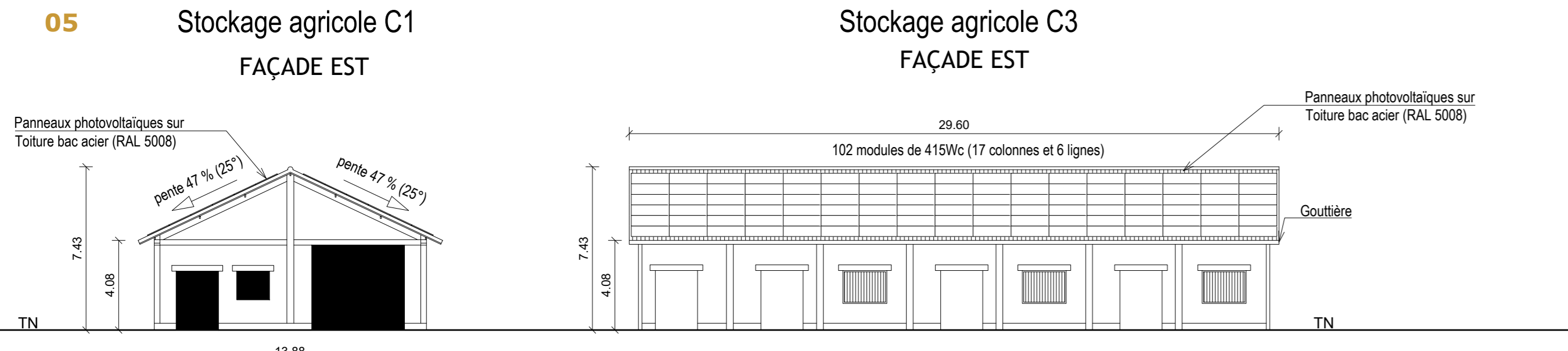

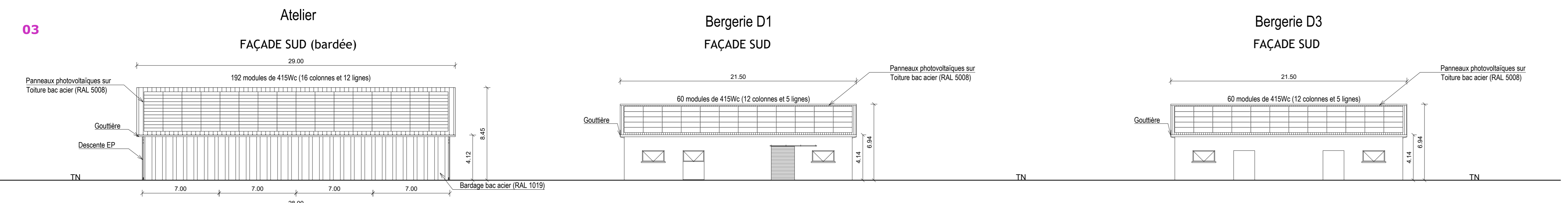
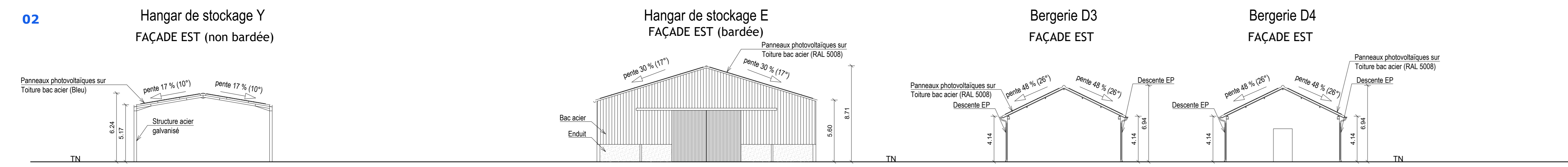
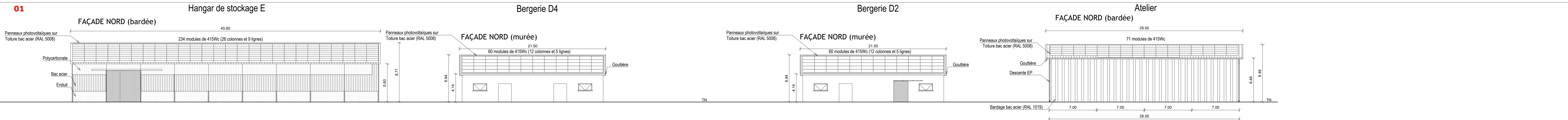
Indice : A Date : 19/12/2022

DEMANDE DE PERMIS DE CONSTRUIRE
PROJET DE REHABILITATION DU SITE DE LA BRUNETIERE
COMMUNE DE SAINT MARTIN LARS

C O U P E S
Echelle: 1/500 N°page: PC 3-2



Ce document n'est pas un plan d'exécution, il ne peut en aucun cas être utilisé pour réaliser la construction de l'ouvrage.

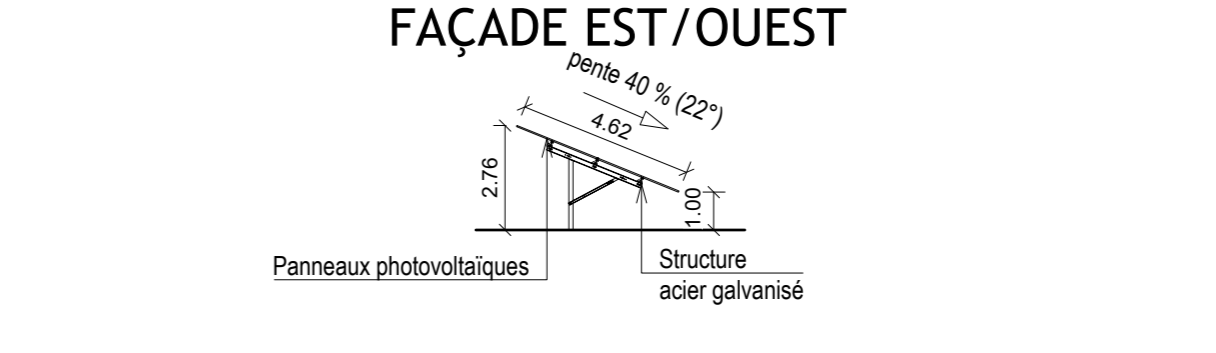
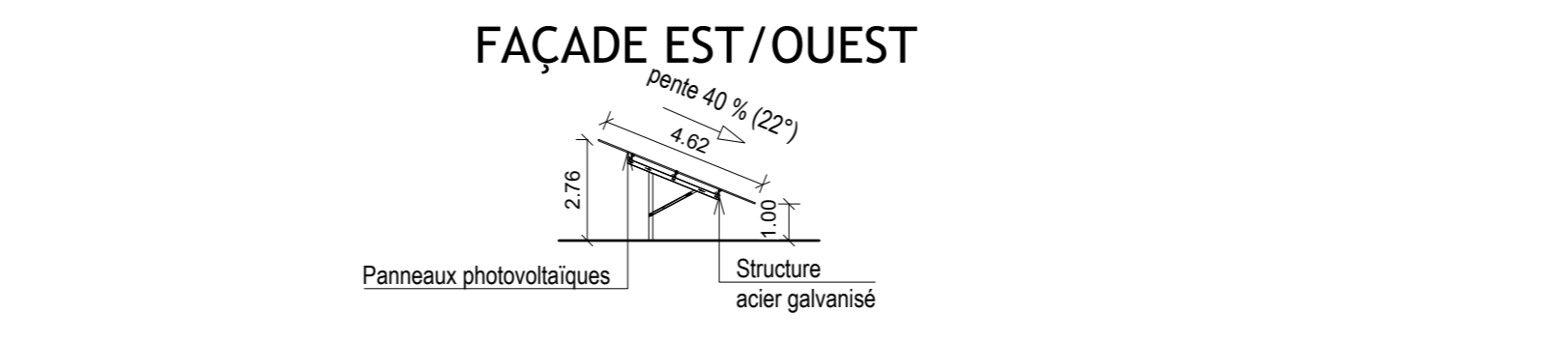
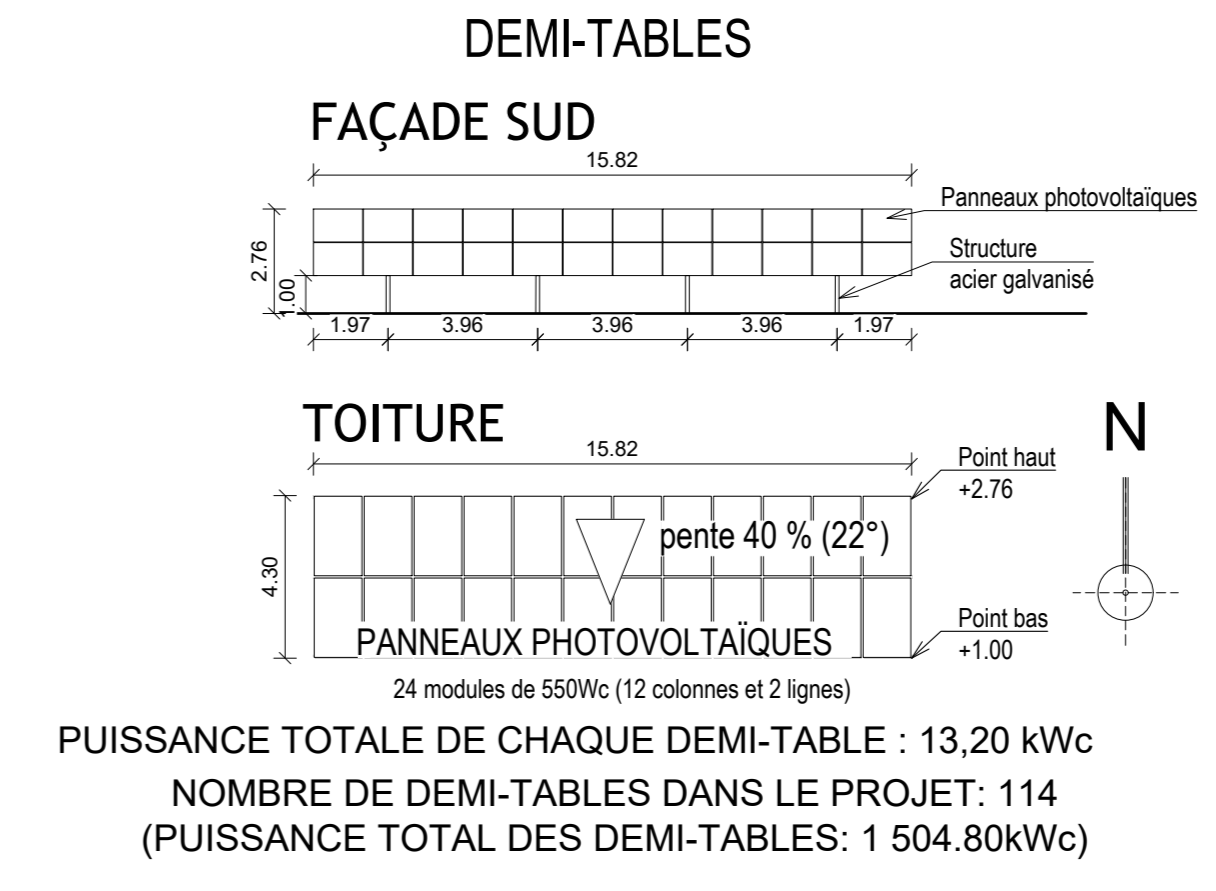

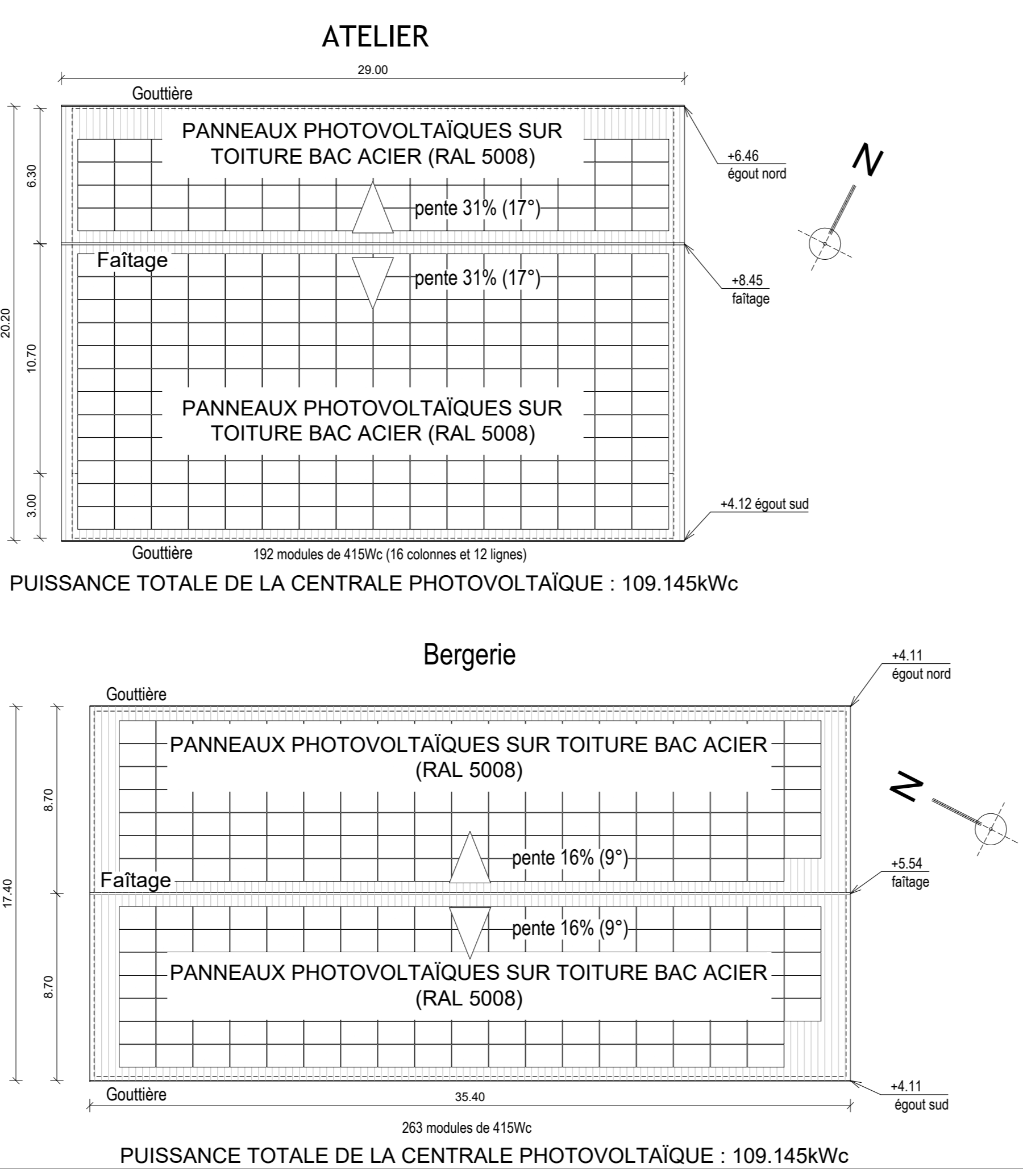

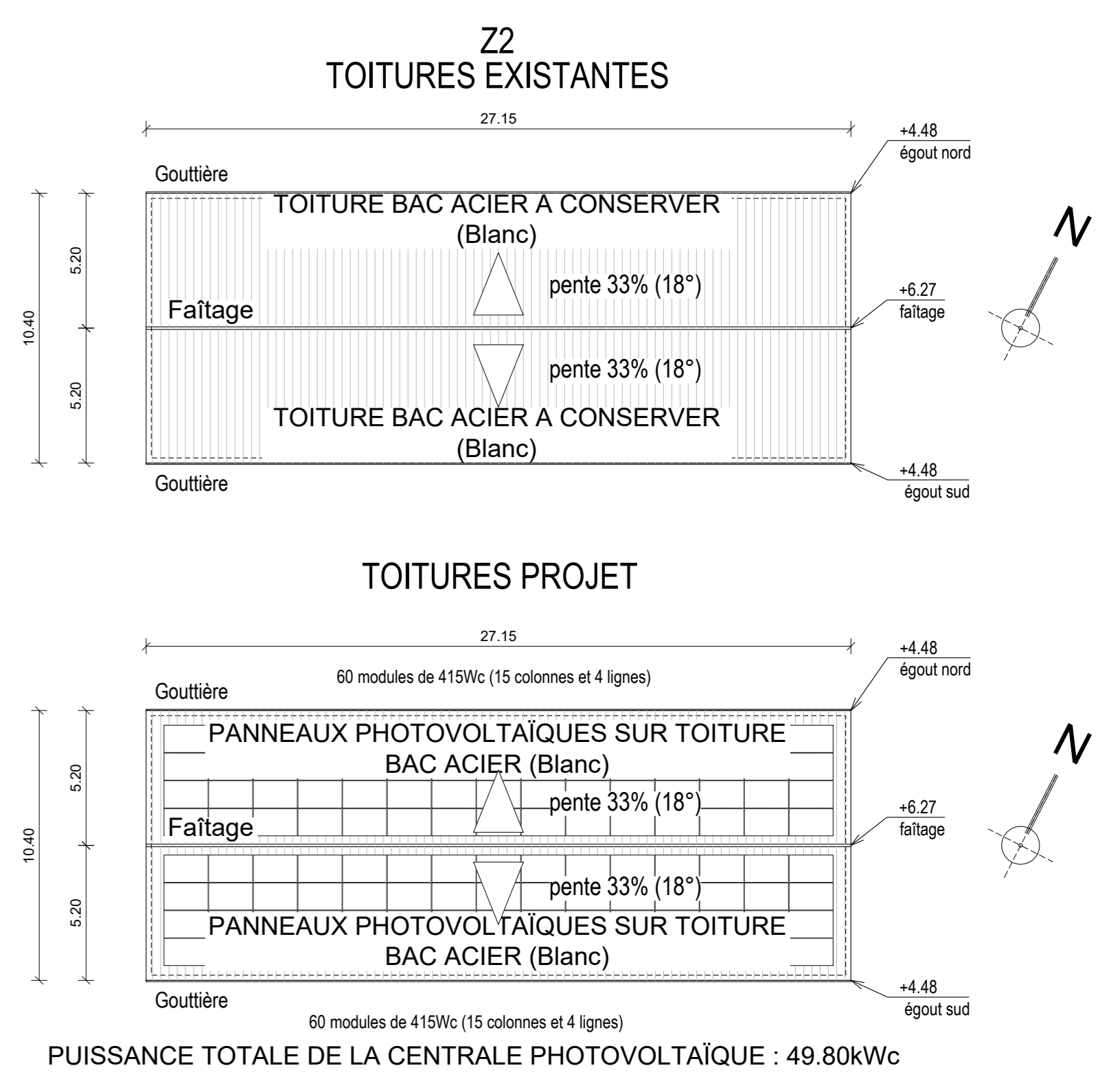
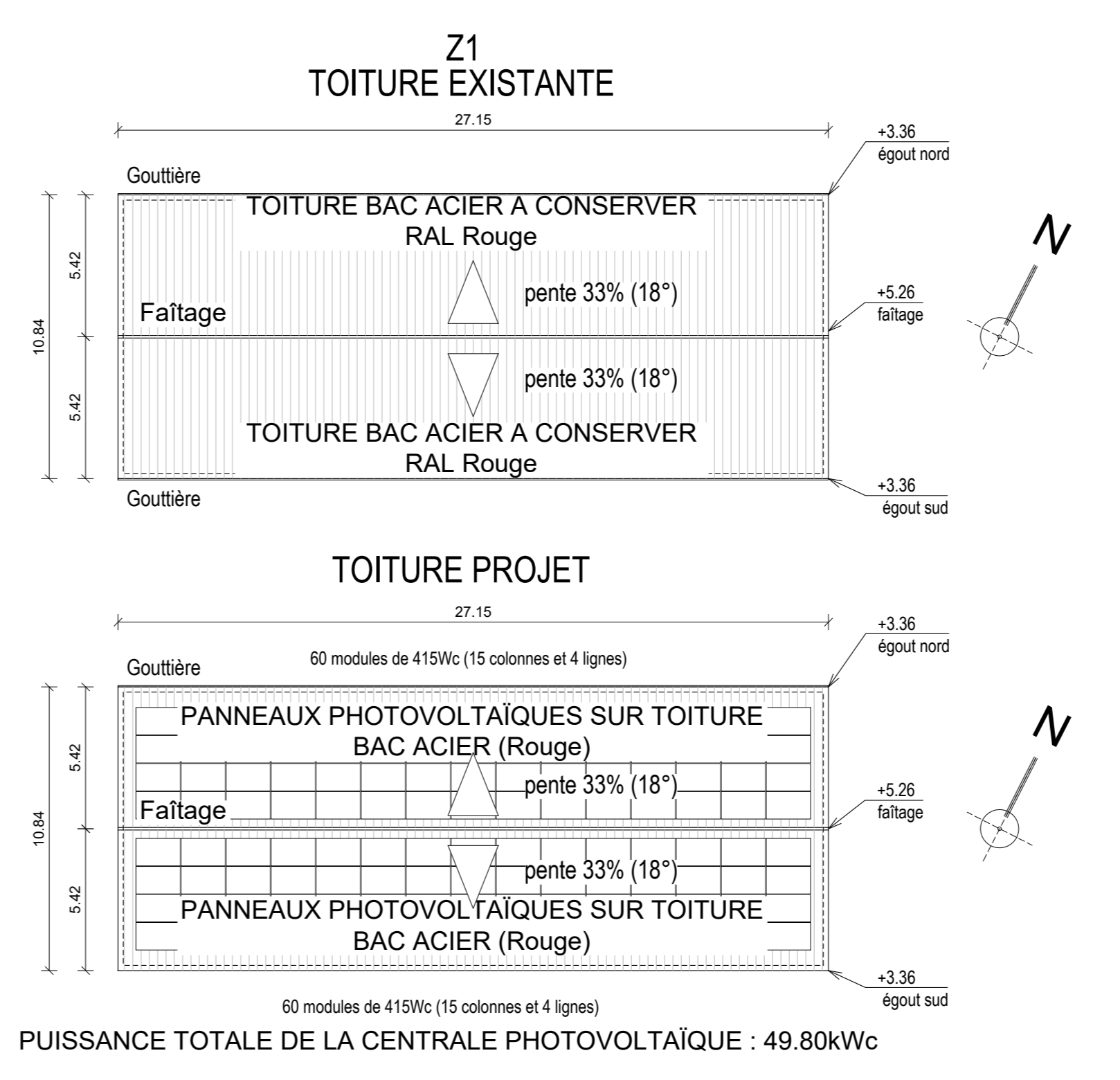
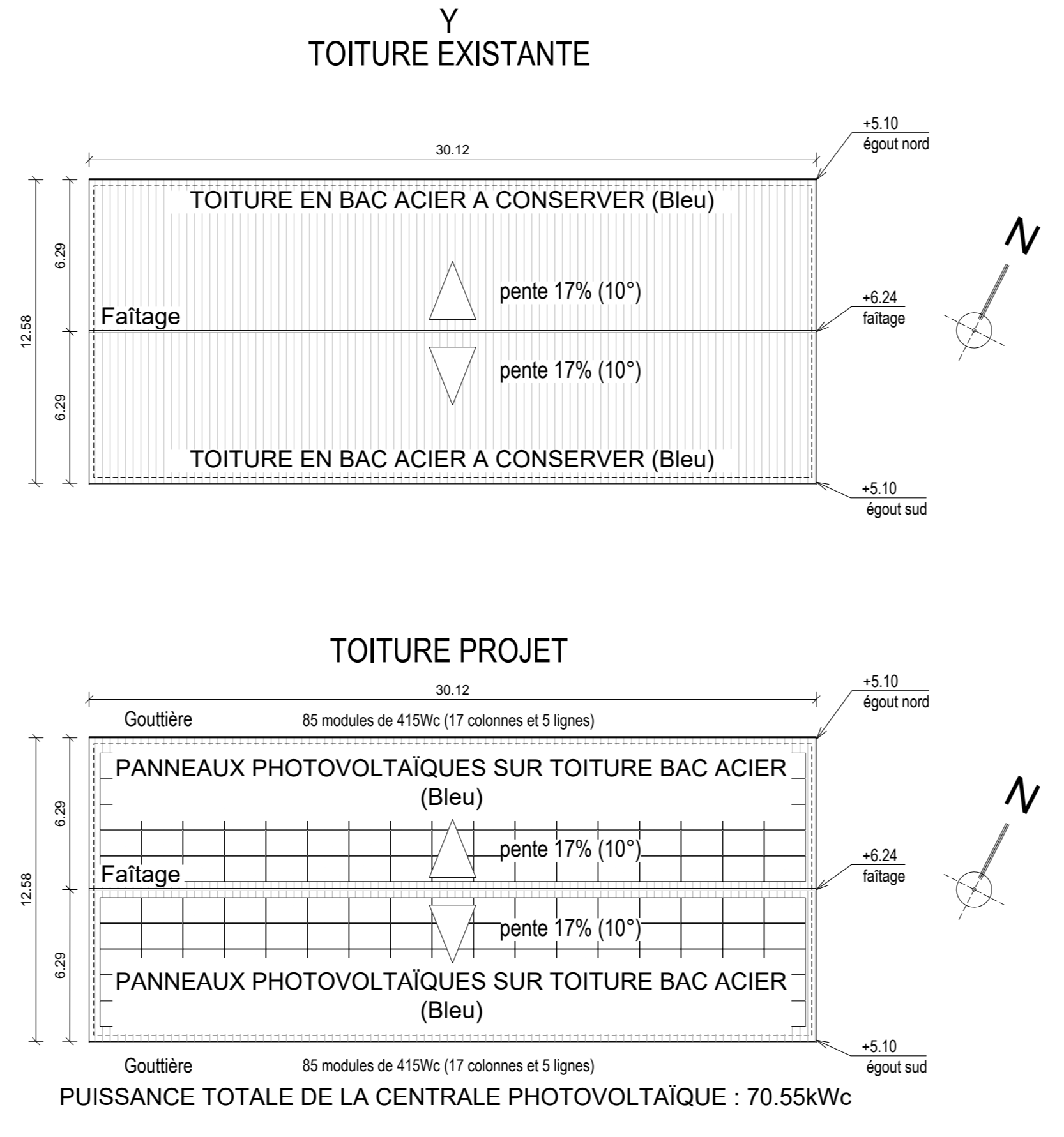
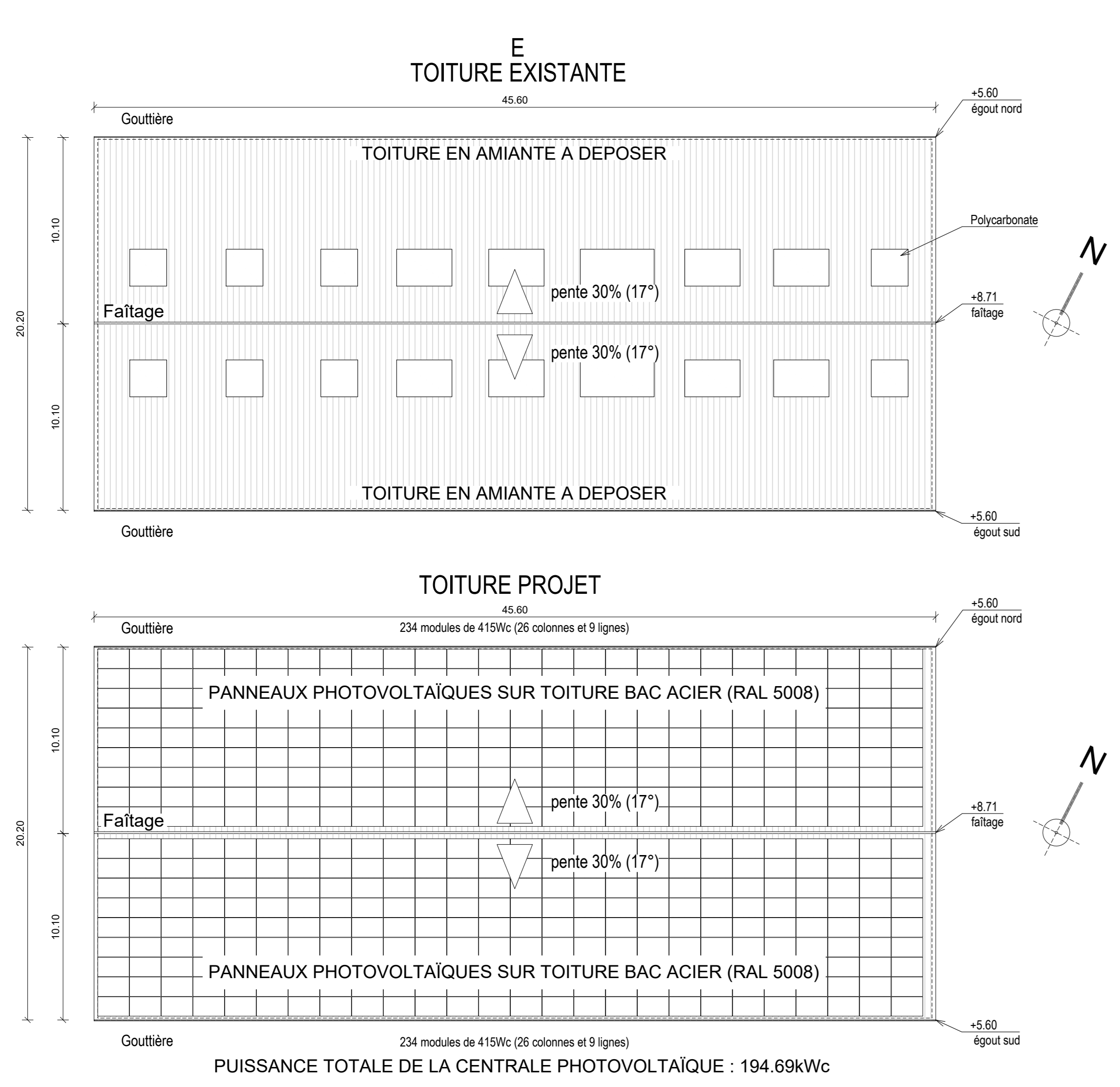
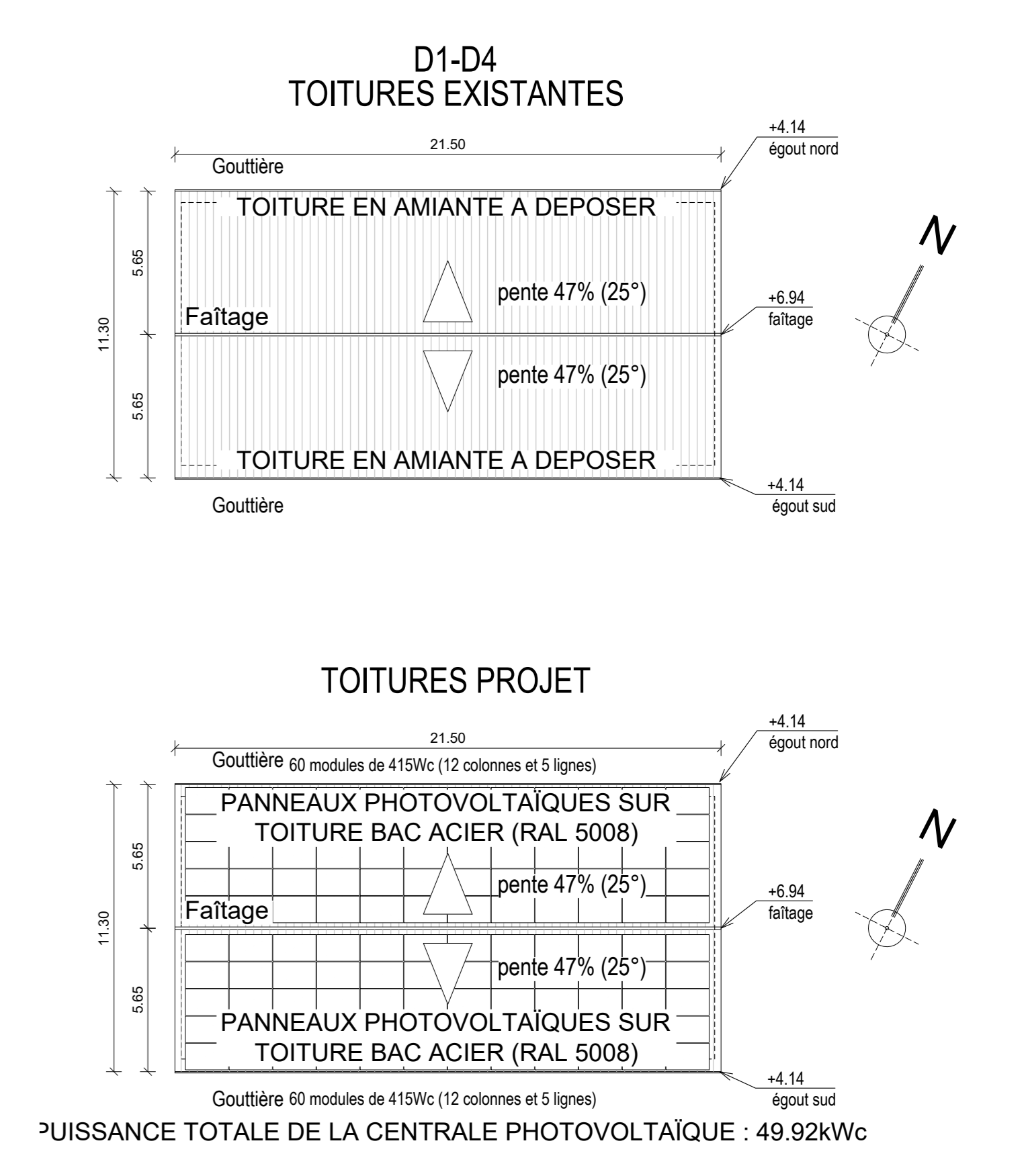
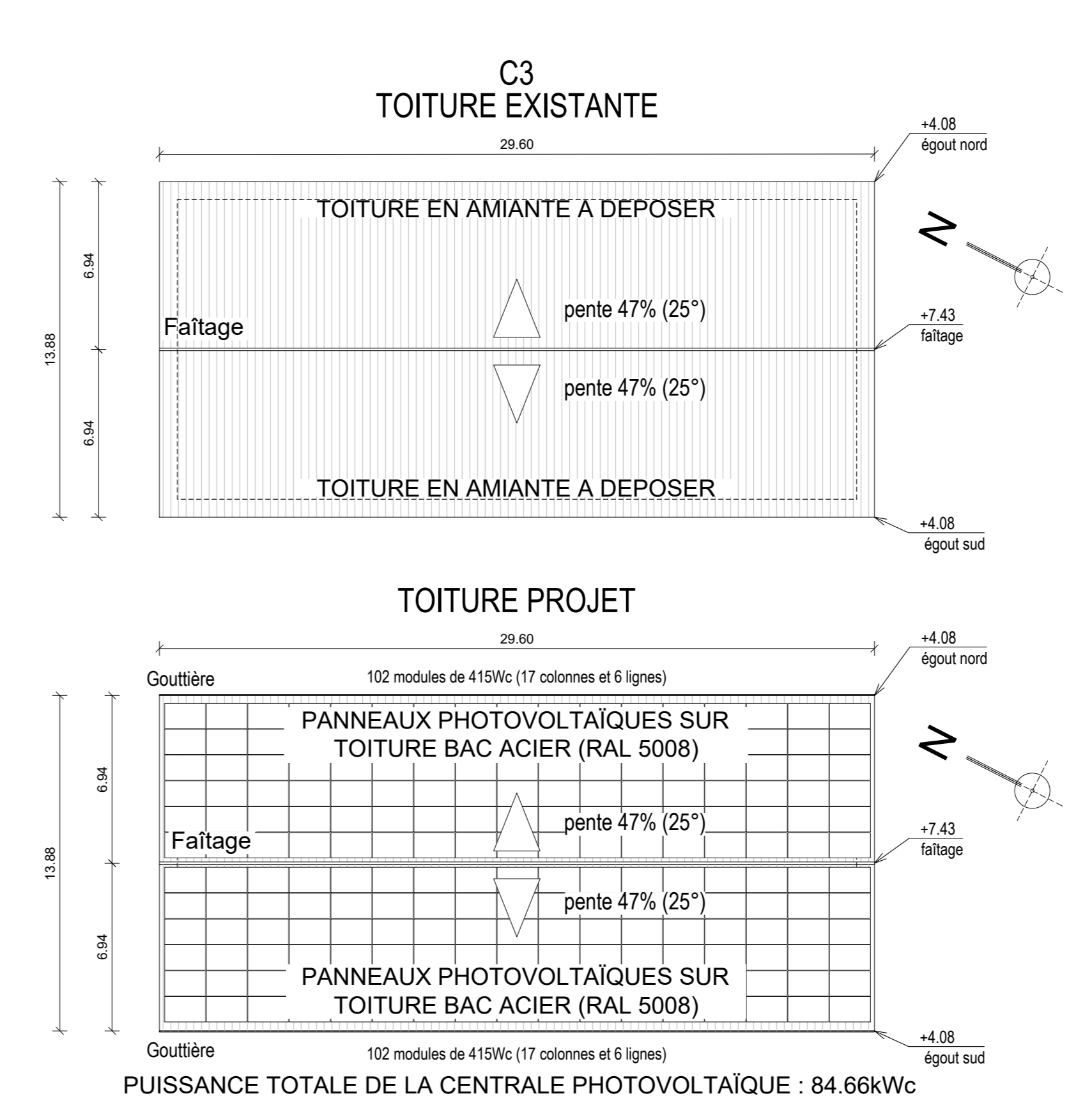
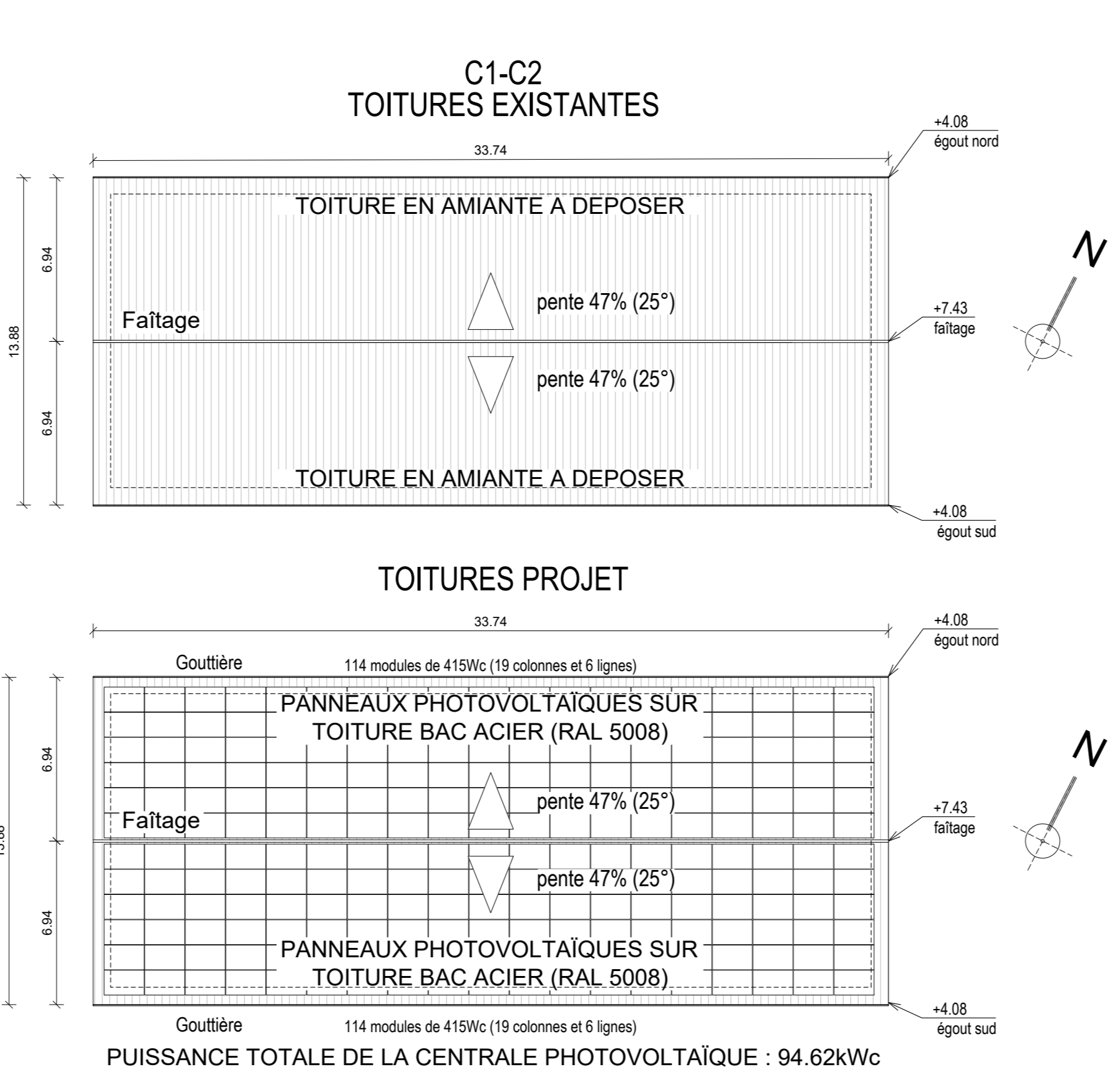
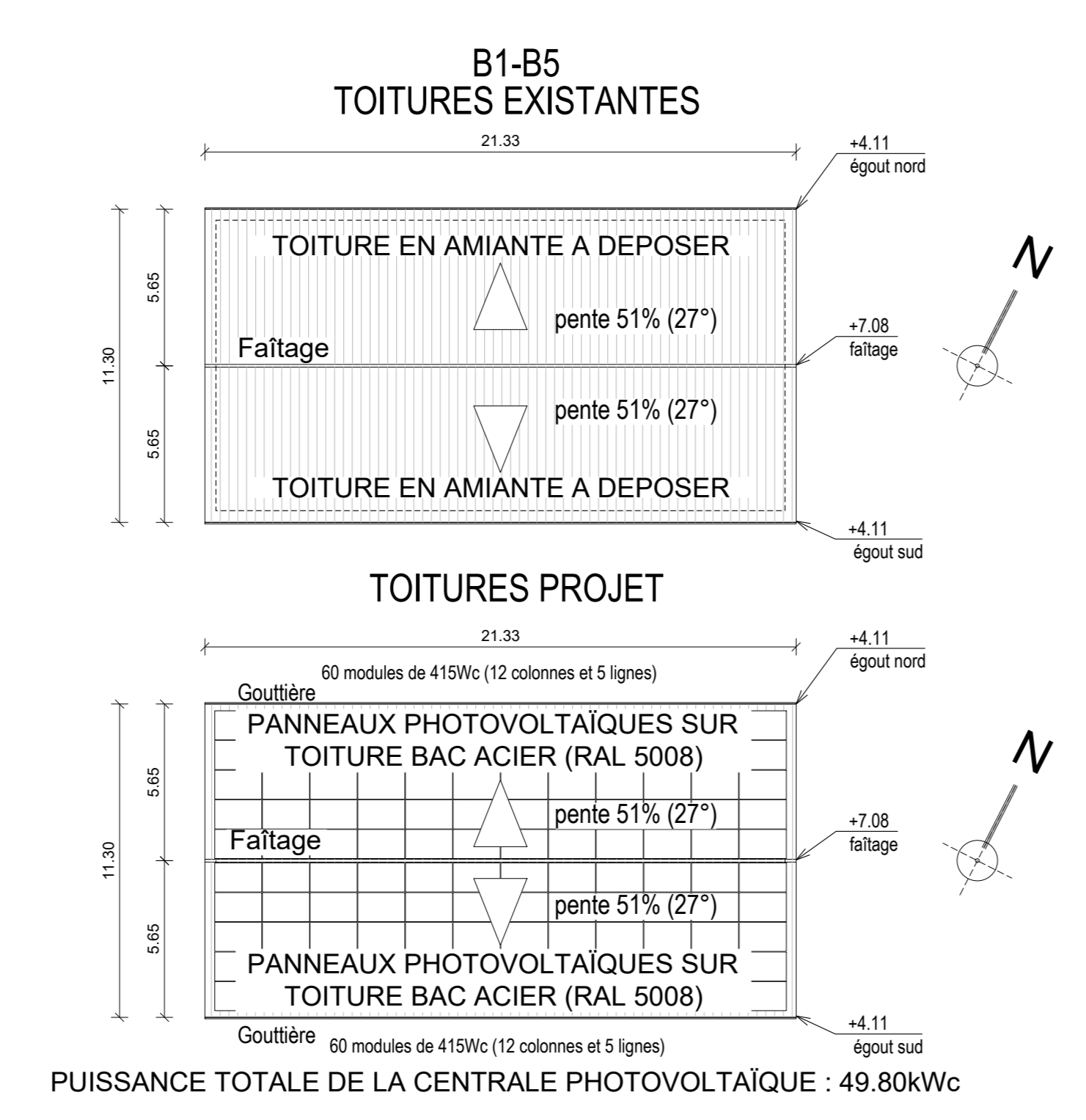
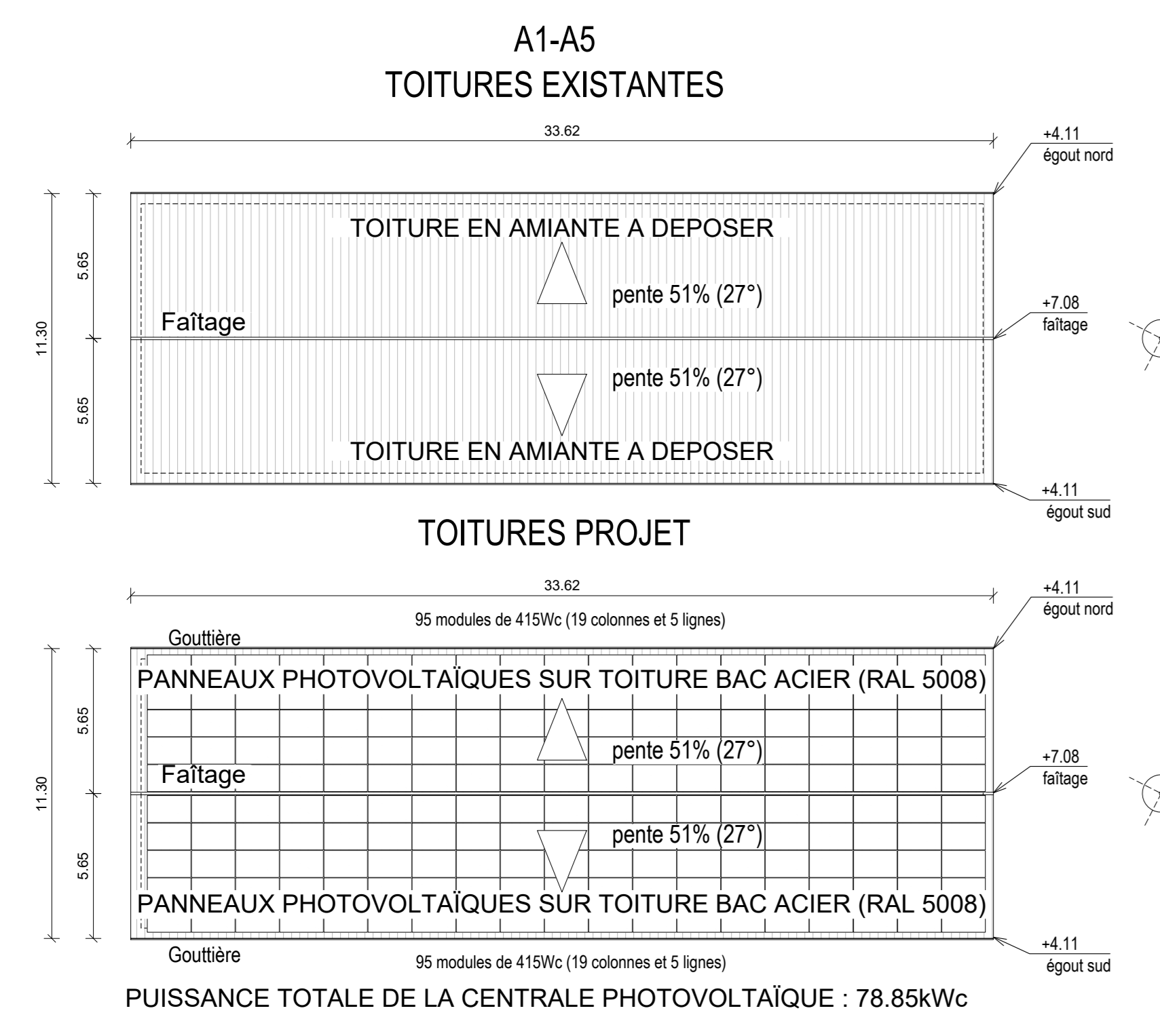


Maîtrise d'ouvrage: AFR 12, 32 Chemin de Touny, 81150 LAGRAVE
 Adresse du projet: Champs de La Trappe 86350, Saint-Martin-Lars
 Architecte: MATTHIEU PLACE, 28 Rue de Navarin, 13006 MARSAILLE
 Indice: A, Date: 19/12/2022

DEMANDE DE PERMIS DE CONSTRUIRE
 PROJET DE REHABILITATION DU SITE DE LA BRUNETIERE
 COMMUNE DE SAINT MARTIN LARS

PLANS DES FACADES
 Echelle: 1/200, N°page: PC 5-1





Maîtrise d'ouvrage : AFR 12
32 Chemin De Touny
81150 LAGRÈVE

Adresse du projet :
Champs De La Trappe 86350
Saint-Martin-Lars

Architecte :
MATTHIEU PLACE
28 Rue De Navarin
33008 MARSILLIÈ

Indice : A
Date : 19/12/2022

DEMANDE DE PERMIS DE CONSTRUIRE
PROJET DE REHABILITATION DU SITE DE LA BRUNETIÈRE
COMMUNE DE SAINT MARTIN LARS

PLANS DES TOITURES
Echelle: 1/200
N°page: PC 5-2



01 Photographie de l'état existant



Insertion du projet dans l'environnement



02 Photographie de l'état existant



Insertion du projet dans l'environnement



03 Photographie de l'état existant



Insertion du projet dans l'environnement



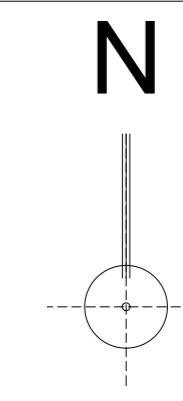
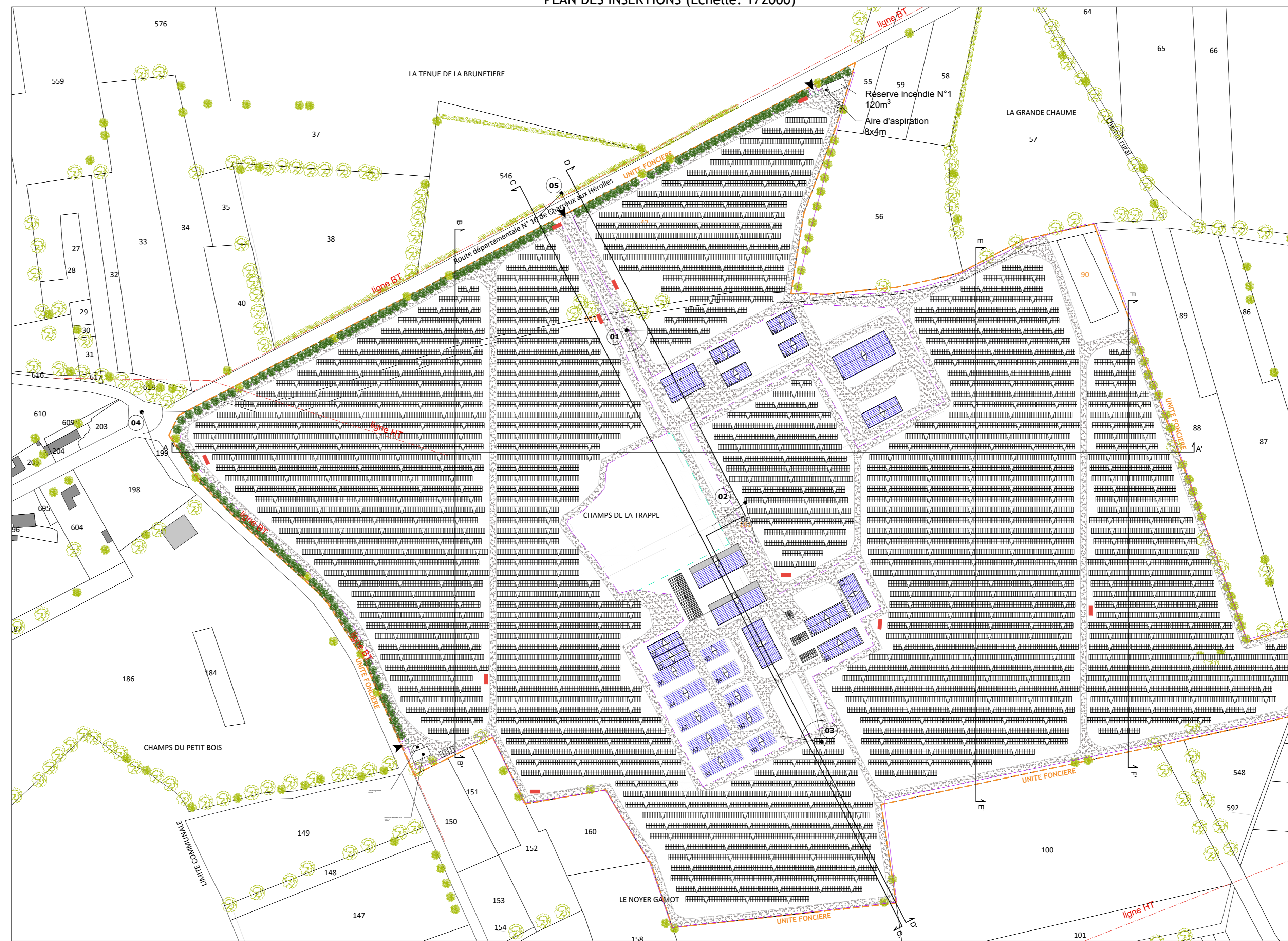
04 Intégration d'une haie végétale le long de la Départementale n°10 (source : photomontage NCA Environnement)



05




PLAN DES INSERTIONS (Echelle: 1/2000)



Légende
— Clôture pâturage
— Clôture neuve
— Clôture à conserver

Vue aérienne du projet



Maîtrise d'ouvrage : AFR 12
22 Chemin De Touny
81150 LAGRAVE

Adresse du projet :
Champs De La Trappe 86350
Saint-Martin-Lars


Architecte :
MATTHIEU PLACE
28 Rue De Navarin
13006 MARSAILLE

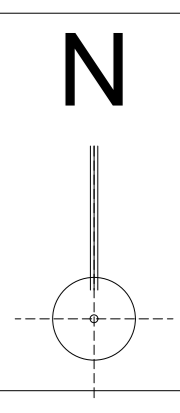
Indice : A Date : 19/12/2022

DEMANDE DE PERMIS DE CONSTRUIRE
PROJET DE REHABILITATION DU SITE DE LA BRUNETIERE
COMMUNE DE SAINT MARTIN LARS

PHOTGRAPHIES PROCHE ET
LOINTAIN / INSERTIONS

Echelle : - N°page: PC 6-7-8






PLAN DE DEMOLITION (Echelle: 1/2000)



- Légende**
- Dalle béton à démolir
17 700m²
 - Bâtiment existant amianté à démolir
3 889m²
 - Toiture à déposer et remplacer par bac acier recouverte de panneaux photovoltaïques
6 345m²
 - Toiture bac acier recente à conserver et à couvrir de panneaux photovoltaïques
956m²
 - Buttes de gravats et merlons à araser
 - Zone de stockage fumier à déplacer
 - Clôture militaire à remplacer
 - Clôture militaire à conserver
 - Végétations à supprimer
 - Végétations à conserver
 - Cheminement existant terre battue et ciment
 - Accès



Maîtrise d'ouvrage : **AFR 12**
32 Chemin De Touny
81150 LAGRAVE

Adresse du projet :
Champs De La Trappe 86350
Saint-Martin-Lars

Architecte :
MATTHIEU PLACE
28 Rue De Navarin
13006 MARSAILLE

Indice : A

Date : 19/12/2022

DEMANDE DE PERMIS DE CONSTRUIRE
PROJET DE REHABILITATION DU SITE DE LA BRUNETIERE
COMMUNE DE SAINT MARTIN LARS

PLAN DE DEMOLITION

Echelle : - N°page: A1 et A2

